

REGISTRO FOTOGRÁFICO DOS SERVIÇOS EXECUTADOS

CONSTRUTORA: ASSOSSOCIAÇÃO DOS PRODUTORES DO VALE DO GUAPORÉ - NOVA FRONTEIRA

CONTRATO: 0003/SAOR/SINFRA/2022

SERVIÇOS EXECUTADOS ATÉ: 28/02/2023

PERÍODO LÍQUIDO: 01/02/2023 a 28/02/2023



Coordenadas	Localização	Serviço
13°43'21,22874	MT - 235	TERRAPLANAGEM
60°00'28,32728		



Coordenadas	Localização	Serviço
13°42'17,82025	MT - 235	TERRAPLANAGEM
-60°26'34,11971		




Coordenadas	Localização	Serviço
13°42'13,77734	MT - 235	TERRAPLANAGEM
-60°26'25,62439		



Coordenadas	Localização	Serviço
13°42'22,0936	MT - 235	TERRAPLANAGEM
-60°26'43,42636		



Coordenadas	Localização	Serviço
13°42'33,83136	MT - 235	TERRAPLANAGEM
-60°27'08,70383		



Coordenadas	Localização	Serviço
13°42'44,03635	MT - 235	TERRAPLANAGEM
-60°27'29,79594		

REGISTRO FOTOGRÁFICO DOS SERVIÇOS EXECUTADOS

CONSTRUTORA: ASSOSSOCIAÇÃO DOS PRODUTORES DO VALE DO GUAPORÉ - NOVA FRONTEIRA

CONTRATO: 0003/SAOR/SINFRA/2022

SERVIÇOS EXECUTADOS ATÉ: 28/02/2023

PERÍODO LÍQUIDO: 01/02/2023 a 28/02/2023



Coordenadas	Localização	Serviço
13°42'52,0933	MT - 235	TERRAPLANAGEM
-60°27'46,73077		



Coordenadas	Localização	Serviço
13°42'49,00248	MT - 235	TERRAPLANAGEM
-60°28'25,32922		




Coordenadas	Localização	Serviço
13°42'37,47251	MT - 235	TERRAPLANAGEM
-60°28'35,30604		



Coordenadas	Localização	Serviço
13°39'42,68614	MT - 235	TERRAPLANAGEM
-60°21'08,8407		



Coordenadas	Localização	Serviço
13°42'28,34622	MT - 235	TERRAPLANAGEM
-60°28'43,04381		



Coordenadas	Localização	Serviço

REGISTRO FOTOGRÁFICO DOS SERVIÇOS EXECUTADOS

CONSTRUTORA: ASSOSSOCIAÇÃO DOS PRODUTORES DO VALE DO GUAPORÉ - NOVA FRONTEIRA

CONTRATO: 0003/2022/SAOR/SINFRA

SERVIÇOS EXECUTADOS ATÉ: 31/03/2023

PERÍODO LÍQUIDO: 01/03/2023 a 31/03/2023



Coordenadas	Localização	Serviço
13°31'59,66612	MT - 235	TERRAPLANAGEM
60°27'44,3709		



Coordenadas	Localização	Serviço
13°31'39,32598	MT - 235	TERRAPLANAGEM
-60°25'48,18695		



Coordenadas	Localização	Serviço
13°31'08,99688	MT - 235	TERRAPLANAGEM
-60°25'11,04816		



Coordenadas	Localização	Serviço
13°31'58,58224	MT - 235	TERRAPLANAGEM
-60°23'27,95255		



Coordenadas	Localização	Serviço
13°31'59,59121	MT - 235	TERRAPLANAGEM
-60°23'27,17624		



Coordenadas	Localização	Serviço
13°36'26,86273	MT - 235	TERRAPLANAGEM
-60°21'58,71319		

REGISTRO FOTOGRÁFICO DOS SERVIÇOS EXECUTADOS

CONSTRUTORA: ASSOSSOCIAÇÃO DOS PRODUTORES DO VALE DO GUAPORÉ - NOVA FRONTEIRA

CONTRATO: 0003/2022/SAOR/SINFRA

SERVIÇOS EXECUTADOS ATÉ: 31/03/2023

PERÍODO LÍQUIDO: 01/03/2023 a 31/03/2023



Coordenadas	Localização	Serviço
13°31'51,39109	MT - 235	TERRAPLANAGEM
-60°26'54,98279		



Coordenadas	Localização	Serviço
13°30'17,26553	MT - 235	TERRAPLANAGEM
-60°30'33,79349		



Coordenadas	Localização	Serviço
13°31'51,63096	MT - 235	TERRAPLANAGEM
-60°26'55,08784		



Coordenadas	Localização	Serviço
13°33'48,83648	MT - 235	TERRAPLANAGEM
-60°23'14,46256		



Coordenadas	Localização	Serviço
13°43'03,56423	MT - 235	TERRAPLANAGEM
-60°28'11,86356		



Coordenadas	Localização	Serviço
13°42'02,22368	MT - 235	TERRAPLANAGEM
-60°33'56,06158		

REGISTRO FOTOGRÁFICO DOS SERVIÇOS EXECUTADOS

CONSTRUTORA: ASSOSSOCIAÇÃO DOS PRODUTORES DO VALE DO GUAPORÉ - NOVA FRONTEIRA

CONTRATO: 0003/2022/SAOR/SINFRA

SERVIÇOS EXECUTADOS ATÉ: 30/04/2023

PERÍODO LÍQUIDO: 01/04/2023 a 30/04/2023



Coordenadas	Localização	Serviço
13°43'45,67714"S	MT - 235	TERRAPLANAGEM
60°04'16,0036"W		




Coordenadas	Localização	Serviço
13°43'25,15624"S	MT - 235	TERRAPLANAGEM
-60°03'28,75345"W		



Coordenadas	Localização	Serviço
13°43'30,41918"S	MT - 235	TERRAPLANAGEM
-60°02'05,51026"W		



Coordenadas	Localização	Serviço
13°43'24,06385"S	MT - 235	TERRAPLANAGEM
-60°05'12,40174"W		



Coordenadas	Localização	Serviço
13°43'30,39121"S	MT - 235	TERRAPLANAGEM
-59°58'56,81406"W		



Coordenadas	Localização	Serviço
13°43'37" S	MT - 235	TERRAPLANAGEM
60°07'31" W		

REGISTRO FOTOGRÁFICO DOS SERVIÇOS EXECUTADOS

CONSTRUTORA: ASSOSSOCIAÇÃO DOS PRODUTORES DO VALE DO GUAPORÉ - NOVA FRONTEIRA

CONTRATO: 0003/2022/SAOR/SINFRA

SERVIÇOS EXECUTADOS ATÉ: 30/04/2023

PERÍODO LÍQUIDO: 01/04/2023 a 30/04/2023



Coordenadas	Localização	Serviço
13°43'37"S	MT - 235	TERRAPLANAGEM
60°07'31"W		



Coordenadas	Localização	Serviço
13°43'36"S	MT - 235	TERRAPLANAGEM
-60°07'35"W		



Coordenadas	Localização	Serviço
13°43'04"S	MT - 235	TERRAPLANAGEM
-59°57'07"W		



Coordenadas	Localização	Serviço
13°42'60"S	MT - 235	TERRAPLANAGEM
-59°56'35"W		



Coordenadas	Localização	Serviço
13°42'48"S	MT - 235	TERRAPLANAGEM
-59°55'25"W		



Coordenadas	Localização	Serviço

REGISTRO FOTOGRÁFICO DOS SERVIÇOS EXECUTADOS

CONSTRUTORA: ASSOSSOCIAÇÃO DOS PRODUTORES DO VALE DO GUAPORÉ - NOVA FRONTEIRA

CONTRATO: 0003/2022/SAOR/SINFRA

SERVIÇOS EXECUTADOS ATÉ: 31/05/2023

PERÍODO LÍQUIDO: 01/05/2023 a 31/05/2023



Coordenadas	Localização	Serviço
13°36'18 59°57'55	MT - 440	TERRAPLANAGEM



Coordenadas	Localização	Serviço
13°34'32 -59°59'11	MT - 440	TERRAPLANAGEM



Coordenadas	Localização	Serviço
13°33'46,94998 -59°59'33,77	MT - 440	TERRAPLANAGEM



Coordenadas	Localização	Serviço
13°33'25,59272 -59°59'30,93137	MT - 440	TERRAPLANAGEM



Coordenadas	Localização	Serviço
13°25'39,53712 -60°06'20,31912	MT - 440	TERRAPLANAGEM



Coordenadas	Localização	Serviço
13°40'4 -59°49'5	MT - 440	TERRAPLANAGEM

REGISTRO FOTOGRÁFICO DOS SERVIÇOS EXECUTADOS

CONSTRUTORA: ASSOSSOCIAÇÃO DOS PRODUTORES DO VALE DO GUAPORÉ - NOVA FRONTEIRA

CONTRATO: 0003/2022/SAOR/SINFRA

SERVIÇOS EXECUTADOS ATÉ: 31/05/2023

PERÍODO LÍQUIDO: 01/05/2023 a 31/05/2023



Coordenadas	Localização	Serviço
13°42'09,07988	MT - 440	TERRAPLANAGEM
-60°10'29,0113		



Coordenadas	Localização	Serviço
13°42'13,2026	MT - 440	TERRAPLANAGEM
-60°10'25,71056		



Coordenadas	Localização	Serviço
13°42'24,49195	MT - 440	TERRAPLANAGEM
-60°10'20,19698		



Coordenadas	Localização	Serviço
13°42'39,62909	MT - 440	TERRAPLANAGEM
-60°10'18,11024		



Coordenadas	Localização	Serviço
13°43'19,16177	MT - 440	TERRAPLANAGEM
-60°10'08,24682		



Coordenadas	Localização	Serviço
13°32'22,06795	MT - 440	TERRAPLANAGEM
-60°0'23,48471		

REGISTRO FOTOGRÁFICO DOS SERVIÇOS EXECUTADOS

CONSTRUTORA: ASSOSSOCIAÇÃO DOS PRODUTORES DO VALE DO GUAPORÉ - NOVA FRONTEIRA

CONTRATO: 0003/2022/SAOR/SINFRA

SERVIÇOS EXECUTADOS ATÉ: 30/06/2023

PERÍODO LÍQUIDO: 01/06/2023 a 30/06/2023




Coordenadas	Localização	Serviço
15°01'01	MT - 199	TERRAPLANAGEM
59°58'18		



Coordenadas	Localização	Serviço
15°00'14	MT - 199	TERRAPLANAGEM
-59°58'31		




Coordenadas	Localização	Serviço
14°59'50	MT - 199	TERRAPLANAGEM
-59°58'57		



Coordenadas	Localização	Serviço
14°59'20	MT - 199	TERRAPLANAGEM
59°59'03		



Coordenadas	Localização	Serviço
14°59'29,23835	MT - 199	TERRAPLANAGEM
59°59'03,18629		



Coordenadas	Localização	Serviço
14°59'58,83695	MT - 199	TERRAPLANAGEM
59°58'40,08558		

REGISTRO FOTOGRÁFICO DOS SERVIÇOS EXECUTADOS

CONSTRUTORA: ASSOSSOCIAÇÃO DOS PRODUTORES DO VALE DO GUAPORÉ - NOVA FRONTEIRA

CONTRATO: 0003/2022/SAOR/SINFRA

SERVIÇOS EXECUTADOS ATÉ: 30/06/2023

PERÍODO LÍQUIDO: 01/06/2023 a 30/06/2023



Coordenadas	Localização	Serviço
14°58'34,57034	MT - 199	TERRAPLANAGEM
-59°58'58,02375		



Coordenadas	Localização	Serviço
15°00'02,09376	MT - 199	TERRAPLANAGEM
-59°56'57,06456		



Coordenadas	Localização	Serviço
14°58'50	MT - 199	TERRAPLANAGEM
-59°59'01		



Coordenadas	Localização	Serviço
14°56'43	MT - 199	TERRAPLANAGEM
-59°59'42		



Coordenadas	Localização	Serviço
14°55'51,25537	MT - 199	TERRAPLANAGEM
-60°00'25,20576		



Coordenadas	Localização	Serviço
14°50'44,26141	MT - 199	TERRAPLANAGEM
-60°03'56,59296		

REGISTRO FOTOGRÁFICO DOS SERVIÇOS EXECUTADOS

CONSTRUTORA: ASSOSSOCIAÇÃO DOS PRODUTORES DO VALE DO GUAPORÉ - NOVA FRONTEIRA

CONTRATO: 0003/SAOR/SINFRA/2022

SERVIÇOS EXECUTADOS ATÉ: 31/07/2023

PERÍODO LÍQUIDO: 01/07/2023 a 31/07/2023



Coordenadas	Localização	Serviço
14°49'33,63536 S	MT - 199	Terraplanagem
60°05'22,83842 W		



Coordenadas	Localização	Serviço
14°50'37,00708 S	MT - 199	Terraplanagem
-60°04'5,70698 W		



Coordenadas	Localização	Serviço
14°52'15,66737 S	MT - 199	Terraplanagem
-60°03'34,20081 W		



Coordenadas	Localização	Serviço
14°36'07"S	MT - 199	Terraplanagem
60°06'30" W		



Coordenadas	Localização	Serviço
14°49'33,65618 S	MT - 199	Terraplanagem
60°05'23,13082		



Coordenadas	Localização	Serviço
14°46'50,32348	MT - 199	Terraplanagem
60°05'57,30625		

REGISTRO FOTOGRÁFICO DOS SERVIÇOS EXECUTADOS

CONSTRUTORA: ASSOSSOCIAÇÃO DOS PRODUTORES DO VALE DO GUAPORÉ - NOVA FRONTEIRA


CONTRATO: 0003/SAOR/SINFRA/2022

SERVIÇOS EXECUTADOS ATÉ: 31/07/2023

PERÍODO LÍQUIDO: 01/07/2023 a 31/07/2023



Coordenadas	Localização	Serviço
14°58'7,68191" S	MT - 199	TERRAPLANAGEM
-59°58'59,40146" W		



Coordenadas	Localização	Serviço
14°58'8,60933" S	MT - 199	TERRAPLANAGEM
-59°58'59,61057" W		



Coordenadas	Localização	Serviço
14°40'44" S	MT - 199	TERRAPLANAGEM
60°05'56" W		



Coordenadas	Localização	Serviço
14°41'29,13754"S	MT - 199	Terraplanagem
-60°06'2,86234"W		



Coordenadas	Localização	Serviço
14°59'59,92836"S	MT - 199	Terraplanagem
-59°56'58,36452		



Coordenadas	Localização	Serviço
14°35'49,46633"S	MT - 199	Terraplanagem
-60°06'32,65669"W		

REGISTRO FOTOGRÁFICO DOS SERVIÇOS EXECUTADOS

CONSTRUTORA: ASSOSSOCIAÇÃO DOS PRODUTORES DO VALE DO GUAPORÉ - NOVA FRONTEIRA

CONTRATO: 0003/SAOR/SINFRA/2022

SERVIÇOS EXECUTADOS ATÉ: 31/08/2023

PERÍODO LÍQUIDO: 01/08/2023 a 31/08/2023



Coordenadas	Localização	Serviço
14°15'5,46"S	MT - 199	Terraplanagem
60°16'0,06"W		



Coordenadas	Localização	Serviço
14°15'33,276"S	MT - 199	Terraplanagem
60°16'19,416"W		



Coordenadas	Localização	Serviço
14°12'23,88"S	MT - 199	Terraplanagem
60°16'38,082"W		



Coordenadas	Localização	Serviço
14°12'13,32"S	MT - 199	Terraplanagem
60°16'38,862"W		



Coordenadas	Localização	Serviço
14°17'57"S	MT - 199	Terraplanagem
60°15'31,328"W		



Coordenadas	Localização	Serviço
14°19'12"S	MT - 199	Terraplanagem
60°14'52,352"W		

REGISTRO FOTOGRÁFICO DOS SERVIÇOS EXECUTADOS

CONSTRUTORA: ASSOSSOCIAÇÃO DOS PRODUTORES DO VALE DO GUAPORÉ - NOVA FRONTEIRA

CONTRATO: 0003/SAOR/SINFRA/2022

SERVIÇOS EXECUTADOS ATÉ: 31/08/2023

PERÍODO LÍQUIDO: 01/08/2023 a 31/08/2023



Coordenadas	Localização	Serviço
14°27'236\"S	MT - 199	TERRAPLANAGEM
60°8'3,354\"W		



Coordenadas	Localização	Serviço
14°29'29,124\"S	MT - 199	TERRAPLANAGEM
60°7'17,658\"W		



Coordenadas	Localização	Serviço
14°23'35,754\"S	MT - 199	TERRAPLANAGEM
60°11'25,482\"W		



Coordenadas	Localização	Serviço
14°27'44,406\"S	MT - 199	Terraplanagem
60°8'7,44\"W		



Coordenadas	Localização	Serviço
14°29'55,932\"S	MT - 199	Terraplanagem
60°8'30,624\"W		



Coordenadas	Localização	Serviço
14°15'31,392\"S	MT - 199	Terraplanagem
60°16'19,194\"W		