

REGISTRO FOTOGRÁFICO DOS SERVIÇOS EXECUTADOS

CONSTRUTORA: ASSOSSOCIAÇÃO DOS PRODUTORES DO VALE DO GUAPORÉ - NOVA FRONTEIRA

CONTRATO: 0003/SAOR/SINFRA/2022

SERVIÇOS EXECUTADOS ATÉ: 31/07/2022


PERÍODO LÍQUIDO: 01/07/2022 a 31/07/2022




Coordenadas	Localização	Serviço
13°43'30,61935"S	MT - 235	Terraplanagem
60°05'46,8795"O		



Coordenadas	Localização	Serviço
13°43'22,53410"S	MT - 235	TERRAPLANAGEM
-60°00'36,55701"O		



Coordenadas	Localização	Serviço
13°43'18,92235"S	MT - 235	TERRAPLANAGEM
-60°00'15,75165"O		



Coordenadas	Localização	Serviço
13°43'20,25444"S	MT - 235	Terraplanagem
-60°00'12,35962"O		



Coordenadas	Localização	Serviço
13°43'19,72229"S	MT - 235	TERRAPLANAGEM
-60°00'22,30225"O		



Coordenadas	Localização	Serviço
13°43'20,55313"S	MT - 235	TERRAPLANAGEM
-60°00'06,68793"O		

REGISTRO FOTOGRÁFICO DOS SERVIÇOS EXECUTADOS

CONSTRUTORA: ASSOSSOCIAÇÃO DOS PRODUTORES DO VALE DO GUAPORÉ - NOVA FRONTEIRA

CONTRATO: 0001/SALOC/SINFRA/2022

SERVIÇOS EXECUTADOS ATÉ: 31/07/2022

PERÍODO LÍQUIDO: 01/07/2022 a 31/07/2022



Coordenadas	Localização	Serviço
13°43'19,06311"S	MT - 235	TERRAPLANAGEM
-60°00'17,3996"O		



Coordenadas	Localização	Serviço
13°43'19,68452"S	MT - 235	Terraplanagem
-60°00'24,8977"O		



Coordenadas	Localização	Serviço
13°43'25,76477"S	MT - 235	TERRAPLANAGEM
-60°00'44,6456"O		



Coordenadas	Localização	Serviço
13°43'21,66893"S	MT - 235	TERRAPLANAGEM
-60°00'33,7005"O		



Coordenadas	Localização	Serviço
13°43'27,62901"S	MT - 235	TERRAPLANAGEM
-60°00'48,2162"O		



Coordenadas	Localização	Serviço
13°43'26,76041"S	MT - 235	TERRAPLANAGEM
-60°00'46,5545"O		

REGISTRO FOTOGRÁFICO DOS SERVIÇOS EXECUTADOS

CONSTRUTORA: ASSOSSOCIAÇÃO DOS PRODUTORES DO VALE DO GUAPORÉ - NOVA FRONTEIRA

CONTRATO: 0003/SAOR/SINFRA/2022

SERVIÇOS EXECUTADOS ATÉ: 31/08/2022

PERÍODO LÍQUIDO: 01/08/2022 a 31/08/2022



Coordenadas	Localização	Serviço
13°43'32,41493"S	MT - 235	Terraplanagem
60°04'07,04132"O		



Coordenadas	Localização	Serviço
13°43'44,98055"S	MT - 235	TERRAPLANAGEM
-60°06'59,59534"O		



Coordenadas	Localização	Serviço
13°43'31,06911"S	MT - 235	Terraplanagem
-60°08'20,07019"O		



Coordenadas	Localização	Serviço
13°43'45,87662"S	MT - 235	Terraplanagem
-60°07'06,91498"O		



Coordenadas	Localização	Serviço
13°43'45,87662"S	MT - 235	TERRAPLANAGEM
-60°07'06,91498"O		



Coordenadas	Localização	Serviço
13°43'36,45241"S	MT - 235	TERRAPLANAGEM
-60°06'22,15942"O		

REGISTRO FOTOGRÁFICO DOS SERVIÇOS EXECUTADOS

CONSTRUTORA: ASSOSSOCIAÇÃO DOS PRODUTORES DO VALE DO GUAPORÉ - NOVA FRONTEIRA

CONTRATO: 0003/SAOR/SINFRA/2022

SERVIÇOS EXECUTADOS ATÉ: 31/08/2022

PERÍODO LÍQUIDO: 01/08/2022 a 31/08/2022



Coordenadas	Localização	Serviço
13°43'29,72328"S	MT - 235	TERRAPLANAGEM
-60°05'38,6947"O		



Coordenadas	Localização	Serviço
13°43'44,53079"S	MT - 235	Exec. Bueiro
-60°03'47,6779"O		



Coordenadas	Localização	Serviço
13°43'36,45241"S	MT - 235	TERRAPLANAGEM
-60°08'33,8443"O		



Coordenadas	Localização	Serviço
13°43'40,49332"S	MT - 235	TERRAPLANAGEM
-60°04'00,5868"O		



Coordenadas	Localização	Serviço
13°43'27,47795"S	MT - 235	TERRAPLANAGEM
-60°04'12,2049"O		



Coordenadas	Localização	Serviço
13°43'24,33655"S	MT - 235	TERRAPLANAGEM
-60°05'00,8331"O		

REGISTRO FOTOGRÁFICO DOS SERVIÇOS EXECUTADOS

CONSTRUTORA: ASSOSSOCIAÇÃO DOS PRODUTORES DO VALE DO GUAPORÉ - NOVA FRONTEIRA

CONTRATO: 0003/SAOR/SINFRA/2022

SERVIÇOS EXECUTADOS ATÉ: 30/09/2022

PERÍODO LÍQUIDO: 01/09/2022 a 30/09/2022



Coordenadas	Localização	Serviço
13°43'33,46893"S	MT - 235	Terraplanagem
60°01'48,98438"O		



Coordenadas	Localização	Serviço
13°43'38,32352"S	MT - 235	Terraplanagem
-60°01'33,90564"O	ESTACA	



Coordenadas	Localização	Serviço
13°43'32,49733"S	MT - 235	Terraplanagem
-60°01'55,87830"O		



Coordenadas	Localização	Serviço
13°43'38,107"S	MT - 235	Terraplanagem
-60°2'54,14"O	ESTACA	



Coordenadas	Localização	Serviço
13°43'34,63280"S	MT - 235	TERRAPLANAGEM
-60°02'39,45282"O		



Coordenadas	Localização	Serviço
13°43'41,39282"S	MT - 235	TERRAPLANAGEM
-60°02'48,80493"O	ESTACA	

REGISTRO FOTOGRÁFICO DOS SERVIÇOS EXECUTADOS

CONSTRUTORA: ASSOSSOCIAÇÃO DOS PRODUTORES DO VALE DO GUAPORÉ - NOVA FRONTEIRA

CONTRATO: 0003/SAOR/SINFRA/2022

SERVIÇOS EXECUTADOS ATÉ: 30/09/2022

PERÍODO LÍQUIDO: 01/09/2022 a 30/09/2022



Coordenadas	Localização	Serviço
13°43'40,93964"S	MT - 235	TERRAPLANAGEM
-60°07'19,56299"O		



Coordenadas	Localização	Serviço
13°43'40,93964"S	MT - 235	TERRAPLANAGEM
-60°06'39,0371"O	ESTACA	



Coordenadas	Localização	Serviço
13°43'33,89465"S	MT - 235	TERRAPLANAGEM
-60°07'59,4158"O		



Coordenadas	Localização	Serviço
13°43'24,38461"S	MT - 235	TERRAPLANAGEM
-60°04'49,2702"O	ESTACA	



Coordenadas	Localização	Serviço
13°43'30,72578"S	MT - 235	TERRAPLANAGEM
-60°03'31,2533"O		



Coordenadas	Localização	Serviço
13°43'25,08842"S	MT - 235	TERRAPLANAGEM
-60°05'12,5747"O	ESTACA	

REGISTRO FOTOGRÁFICO DOS SERVIÇOS EXECUTADOS

CONSTRUTORA: ASSOSSOCIAÇÃO DOS PRODUTORES DO VALE DO GUAPORÉ - NOVA FRONTEIRA

CONTRATO: 0003/SAOR/SINFRA/2022

SERVIÇOS EXECUTADOS ATÉ: 31/10/2022

PERÍODO LÍQUIDO: 01/10/2022 a 31/10/2022



21 de out de 2022 10:53:19
-13°43'38,511"S -60°2'53,276"W
Altitude:404.0m
Velocidade:0.0km/h
Número do índice: 52

Coordenadas	Localização	Serviço
13°43'38,511"S	MT - 235	Terraplanagem
60°02'53,276"O		



26 de out de 2022 15:02:28
-13°43'20,211"S -60°0'12,967"W
Altitude:531.0m
Velocidade:0.0km/h
Número do índice: 52

Coordenadas	Localização	Serviço
13°43'20,211"S	MT - 235	TERRAPLANAGEM
-60°00'12,967"O		



26 de out de 2022 15:11:50
-13°43'29,461"S -60°2'7,477"W
Altitude:440.0m
Velocidade:0.0km/h
Número do índice: 71

Coordenadas	Localização	Serviço
13°43'29,461"S	MT - 235	TERRAPLANAGEM
-60°02'7,477"O		



25/10/2022
-13°43'30"S -60°2'6"W
307° NW
Altitude:453.2m
Velocidade:0.6km/h
Número do índice: 1069

Coordenadas	Localização	Serviço
13°43'30"S	MT - 235	Terraplanagem
-60°02'06"O		



26/10/2022
-13°43'30"S -60°2'5"W
322° NW
Altitude:472.1m
Velocidade:0.0km/h
Número do índice: 1079

Coordenadas	Localização	Serviço
13°43'30"S	MT - 235	TERRAPLANAGEM
-60°02'05"O		



28/10/2022
-13°43'33"S -60°3'39"W
76° E
Altitude:394.2m
Velocidade:18.9km/h
Número do índice: 1118

Coordenadas	Localização	Serviço
13°43'33"S	MT - 235	TERRAPLANAGEM
-60°03'39"O		

REGISTRO FOTOGRÁFICO DOS SERVIÇOS EXECUTADOS

CONSTRUTORA: ASSOSSOCIAÇÃO DOS PRODUTORES DO VALE DO GUAPORÉ - NOVA FRONTEIRA

CONTRATO: 0003/SAOR/SINFRA/2022

SERVIÇOS EXECUTADOS ATÉ: 31/10/2022

PERÍODO LÍQUIDO: 01/10/2022 a 31/10/2022



Coordenadas	Localização	Serviço
13°43'30,651"S	MT - 235	TERRAPLANAGEM
-60°03'36,1"O		



Coordenadas	Localização	Serviço
13°43'29,213"S	MT - 235	TERRAPLANAGEM
-60°02'15,38"O		



Coordenadas	Localização	Serviço
13°43'24,701"S	MT - 235	TERRAPLANAGEM
-60°00'42,206"O		



Coordenadas	Localização	Serviço
13°43'38,107"S	MT - 235	TERRAPLANAGEM
-60°02'54,14"O		



Coordenadas	Localização	Serviço
13°43'38,548"S	MT - 235	TERRAPLANAGEM
-60°02'53,385"O		



Coordenadas	Localização	Serviço
13°43'38,511"S	MT - 235	TERRAPLANAGEM
-60°02'53,276"O		

REGISTRO FOTOGRÁFICO DOS SERVIÇOS EXECUTADOS

CONSTRUTORA: ASSOSSOCIAÇÃO DOS PRODUTORES DO VALE DO GUAPORÉ - NOVA FRONTEIRA

CONTRATO: 0003/SAOR/SINFRA/2022

SERVIÇOS EXECUTADOS ATÉ: 30/11/2022

PERÍODO LÍQUIDO: 01/11/2022 a 31/11/2022



Coordenadas	Localização	Serviço
13°41'07,913"S	MT - 235	Terraplanagem
60°12'10,28"O		



Coordenadas	Localização	Serviço
13°39'42,986"S	MT - 235	Terraplanagem
-60°21'7,359"O		



Coordenadas	Localização	Serviço
13°39'43,147"S	MT - 235	Terraplanagem
-60°21'6,289"O		



Coordenadas	Localização	Serviço
13°41'7,533"S	MT - 235	Terraplanagem
-60°12'10,156"O		



Coordenadas	Localização	Serviço
13°43'44"S	MT - 235	Terraplanagem
-60°08'48"O		



Coordenadas	Localização	Serviço
13°40'54"S	MT - 235	Terraplanagem
-60°12'07"O		

REGISTRO FOTOGRÁFICO DOS SERVIÇOS EXECUTADOS

CONSTRUTORA: ASSOCIAÇÃO DOS PRODUTORES DO VALE DO GUAPORÉ - NOVA FRONTEIRA

CONTRATO: 0003/SAOR/SINFRA/2022

SERVIÇOS EXECUTADOS ATÉ: 31/12/2022

PERÍODO LÍQUIDO: 01/12/2022 a 31/12/2022



Coordenadas	Localização	Serviço
13°31'14"S	MT - 235	Terraplanagem
60°25'17"O		



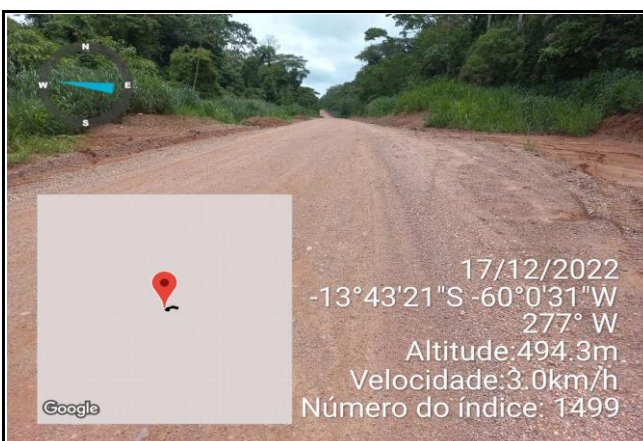
Coordenadas	Localização	Serviço
13°31'13"S	MT - 235	Terraplanagem
60°25'16"O		



Coordenadas	Localização	Serviço
13°43'35"S	MT - 235	Terraplanagem
-60°10'04"O		



Coordenadas	Localização	Serviço
13°42'39"S	MT - 235	Terraplanagem
-60°10'18"O		



Coordenadas	Localização	Serviço
13°43'21"S	MT - 235	Terraplanagem
-60°00'31"O		



Coordenadas	Localização	Serviço
13°43'21"S	MT - 235	Terraplanagem
-60°00'31"O		

REGISTRO FOTOGRÁFICO DOS SERVIÇOS EXECUTADOS

CONSTRUTORA: ASSOCIAÇÃO DOS PRODUTORES DO VALE DO GUAPORÉ - NOVA FRONTEIRA

CONTRATO: 0003/SAOR/SINFRA/2022

SERVIÇOS EXECUTADOS ATÉ: 31/12/2022

PERÍODO LÍQUIDO: 01/12/2022 a 31/12/2022



Coordenadas	Localização	Serviço
13°43'21\"S	MT - 235	TERRAPLANAGEM
-60°00'29\"O		

Coordenadas	Localização	Serviço
13°43'21\"S	MT - 235	TERRAPLANAGEM
-60°00'29\"O		



Coordenadas	Localização	Serviço

Coordenadas	Localização	Serviço



Coordenadas	Localização	Serviço

Coordenadas	Localização	Serviço